

**Itinerario
orientativo**

Grecia Golfo Sarónico

Itinerario Náutico



An aerial photograph of a coastline. The water is a vibrant turquoise color, transitioning to a darker blue further out. A small boat is visible in the lower left quadrant of the image. The land is rocky and covered with sparse green vegetation. The overall scene is bright and clear.

INDICE

— 01

ITINERARIO

- Mapa
- Temperatura y Vientos
- Pernoctas Recomendadas
- Imprescindibles

— 02

EN DESTINO

- Como llegar
- Teléfonos de Interés
- Reserva Boyas y Amarres

— 03

RECOMENDACIONES

- Antes de zarpar
- A bordo
- ¿Qué hacer en caso de mareo?

SOBRE NOSOTROS

- Operando desde 2016, con sede en Valencia (España) y Miami (USA)
- + 40.000 clientes han navegado a través de Boatjump
- + 14.000 embarcaciones registradas en 35 países diferentes
- Nº1 en origen España, Latinoamérica e Italia
- Equipo de +20 profesionales. 5 departamentos especializados para acompañar al usuario antes, durante y después de navegar
- Compañía auditada por BDO y asegurada por Casser.
- Miembros de ANEN, Asociación Nacional de Empresas Náuticas

NUESTROS CLIENTES OPINAN



Con una media de **4.8 sobre 5**, ya acumulamos **más de 650** reseñas en Google



ITINERARIO

Golfo Sarónico



Pernoctas recomendadas

Día **1** Alimos

Día **2** Aegina

Día **3** Hydra

Día **4** Dokos

Día **5** Poros

Día **6** Agkistri

Día **7** Alimos

CONDICIONES DE NAVEGACIÓN:

Navegar por las islas del Golfo Sarónico ofrece muchas ventajas al navegante, destacando la cercanía entre islas, que implican menos horas de travesías (la mayoría están conectadas por 2-3 horas de navegación)

Es el destino más accesible ya que no requiere practicar ninguna escala y basta con volar a Atenas. Además los puertos deportivos del área de Atenas son los más grandes de Europa y disponen de una gran flota de alquiler, lo que provoca necesariamente que los precios sean más competitivos.

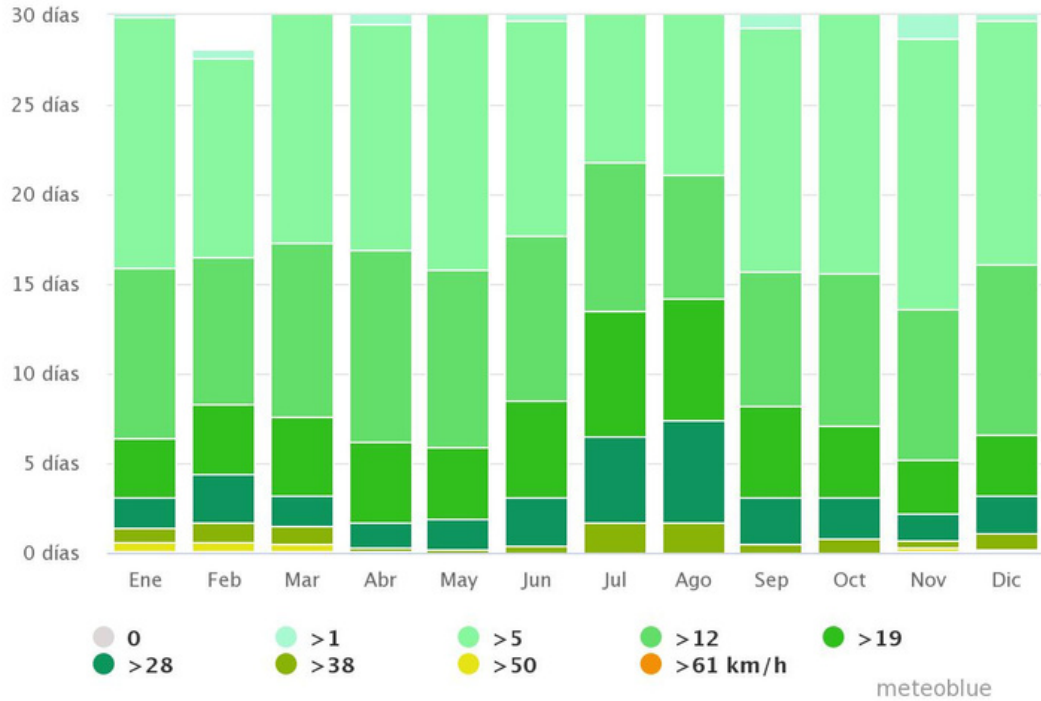
El viento predominante es noreste, y durante julio y agosto el conocido como Meltemi hace presencia con vientos que pueden llegar a fuerza 5 o 6.

ITINERARIO

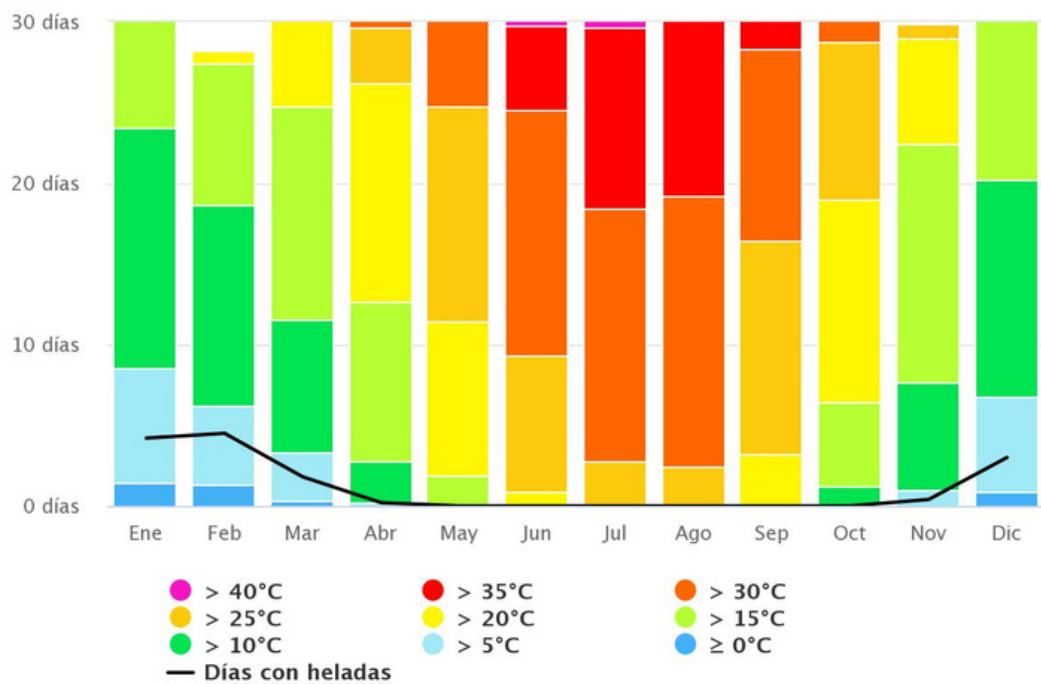
Golfo Sarónico



Vientos Dominantes



Temperaturas máximas



Día

1

Embarque en Alimos

Es muy recomendable y casi obligatorio si embarcas cerca de Atenas dedicar al menos 1 o 2 días antes a esta ciudad única en el mundo. Bien puedes hacerlo antes o después de la navegación.

Dado que la etapa 2 podemos adelantarla saliendo ese mismo sábado si es posible.

Agia Marina (Egina)



Alimos Marina (Atenas/El Pireo))



Paralia Klima (Egina)

Día

2

Alimos - Egina (15 mn) \ (2.30h-3.30h)

Nuestra travesía nos lleva a la isla de Egina. Agia Marina es una de las bahías más protegidas de la isla, donde podremos darnos un baño y continuar dirección sur para fondear y comer en Paralia Klima, en un entorno 100% natural.

Moni Island



Continuamos hacia Moni Island, una pequeña isla deshabitada con exuberante vegetación y aguas turquesas, creando un refugio paradisíaco. Recomendamos fondear y pasar la noche en estas joyas escondidas, donde la serenidad del entorno nos envuelve, marcando el inicio de una inolvidable experiencia marítima.

Mandraki Beach (Hydra)



Día

3

Egina - Hydra (30 mn)\(4.30h-5.30h)

Ponemos rumbo pronto por la mañana hacia Hydra, donde podemos fondear en Mandraki Beach, ya que desde ahí podremos ponernos guapos y visitar la población de Hydra (que da nombre a la isla) dar un agradable paseo y cenar en algunos de sus muchos restaurantes. Está a apenas 2-3 km, por lo que un taxi o transfer será perfecto.

Hydra Town




Día

4

Hydra - Dokos (7 mn)\(1.30-2h)

Dokos Island



Zarpamos hacia la casi despoblada isla de Dokos, explorando sus tesoros escondidos.

Aquí podremos disfrutar del día más tranquilo de la semana, solo acompañado por otros barcos y con la posibilidad de contemplar el cielo estrellado en la noche, sin apenas contaminación lumínica.

Día

5

Dokos - Poros (20 mn)\(3.30h-4.30h)

Navegamos hacia Poros, donde la travesía nos lleva por el singular Canal de Poros, una vía estrecha que separa la isla en dos. Maravíllate con las vistas panorámicas mientras atraviesas el canal con tu barco

Russian Bay



Canal de Poros



Luego, exploramos la impresionante Russian Bay, playa que toma su nombre del edificio medio demolido de un antiguo astillero ruso. Frente a la bahía, podrás visitar con la dinghy el pintoresco y diminuto islote de Dankalio, que cuenta solo con una pequeña iglesia.

Día

6

Poros - Agkistri Island(15 mn)\(2.30h-3.30h)

Nuestra travesía nos lleva hacia la paradisíaca Isla de Agkistri, y fondearemos en el sur de la isla, detrás de un islote privado llamado Aponisos. El baño en Aponisos, se puede combinar con un paseo hasta el lago de agua salada con una capilla bizantina y donde ofrecen excursiones a caballo en grupos muy auténticas.

Aponisos Island (Agkistri)



Día

7

Agkistri - Alimos (25mn)\(4h-5h)

Aegina port



En el último día, al despertar en Agkistri, realizamos la travesía final hasta la marina de Alimos, parando si tenemos tiempo en el puerto de Aegina.

CÓMO LLEGAR AL GOLFO SARÓNICO

Los puertos principales se encuentran en el área de Atenas, siendo Alimos Marina el principal y más relevante por número de barcos e infraestructura.

Lo más sencillo es volar directamente a Atenas y aprovechar antes o después de tu viaje en barco para visitar la capital. Tanto desde el centro de la ciudad como desde el aeropuerto se puede acceder tanto por transfer privado (recomendable si sois muchos) como por transporte público.

En los alrededores de Alimos Marina cuentas con todos los servicios: bancos, supermercados, restaurantes...por lo que ante cualquier imprevisto o para comprar las provisiones no tendréis ningún tipo de problema.

EL PREFIJO DE GRECIA ES +30

por lo que si durante tus vacaciones tienes que realizar cualquier llamada asegúrate de poner ese número delante.

TLF DE INTERÉS

Salvamento y Seguridad

Marítima

108

BOATJUMP

960 62 71 36

Emergencias / 112

Policía

turística / 171



RESERVA DE BOYAS Y AMARRES EN EN EL GOLFO SARÓNICO

La infraestructura en estas islas es mínima, por lo que no existen muchas marinas deportivas mas allá de las poblaciones principales de cada isla. A continuación le facilitamos una web a través de la cual podrá consultar información más detallada acerca de sus localizaciones y números de contacto para las reservas:

Marinas en Grecia: https://bit.ly/marinas_en_grecia

Fondeos en Grecia: https://bit.ly/fondeos_en_grecia

RECOMENDACIONES ANTES DE ZARPAR

- **Mirar la meteorología.** Windguru: www.windguru.com (disponible en App)
- **Revisar el equipo técnico,** combustible y equipo de seguridad con el armador.
- **Programar el itinerario,** los principales puertos, playas, calas etc. (Se recomienda reservar amarre y fondeo con un mes de antelación)
- **Llevar maleta no rígidas** (los espacios de almacenamiento en el barco son reducidos)
- **Calzado apropiado para el barco:** Zapato náutico o escaarpines (si vamos descalzos podremos hacernos daño sobre la cubierta)
- **Agua** (Es importante estar siempre bien hidratados a bordo)
- **Protegerse del sol** (Llevar crema solar, gorra, gafas etc)
- Llevar algo de **ropa de abrigo** (para la noche y la navegación)
- Llevar **equipo de buceo / snorkel.**

RECOMENDACIONES A BORDO

- **Seguir estrictamente las órdenes del patrón ya que es la máxima autoridad a bordo.**
- **Ser organizado y ordenado** para evitar accidentes.
- **No correr** por la cubierta.
- Cuando se realizan maniobras intentar **no entorpecer el trabajo del patrón** y colaborar con él en caso que lo pida.

RECOMENDACIONES EN CASO DE MAREO

- Tomar una o dos **biodraminas** una hora antes de zarpar.
- **Evitar bajar a los camarotes** durante la navegación.
- **Estar en el exterior** en una zona donde se reciba viento.
- **Mirar un punto fijo** en la costa.
- Las bebidas alcohólicas y lácteas pueden producir náuseas durante la navegación.
- **En caso de mareo la mejor opción es saltar al agua y darse un buen baño.**

boatjump

¡Buena Mar!

SÍGUENOS EN NUESTRAS REDES SOCIALES

