

Guía 
IslasDodecaneso
con  boatjump



Por qué el Golfo Sarónico

El Golfo Sarónico está salpicado de lugares arqueológicos, magníficos puertos y pueblos típicos llenos de historia. Cada rincón es capaz de quitar el aliento.



Índice

1 Comunicaciones necesarias

2 Itinerario

3 Restaurantes

4 Recomendaciones



Comunicaciones necesarias

01.1 Marinas

01.2 Teléfonos de interés

01.3 Reservas de amarres vía web

Comunicaciones desde el aeropuerto a los principales puertos:

Grecia cuenta con varios aeropuertos internacionales, como el situado en la capital, Atenas (ATH), en Salónica (SKG), en Heraclión (HER) o en La Canea (CHQ). También son muy concurridos los aeropuertos internacionales de Cos (KGS) y Zante (ZTH).

Una vez en el aeropuerto es sencillo encontrar taxis, excepto en las islas más pequeñas o remotas.

Listado compañías privadas Taxis:

Apollon: (+30) 210 3636508

Asteras: (+30) 210 6144000

Athenas: (+30) 210 9212800

Enotita: (+30) 210 6459000

Ermis: (+30) 210 4115200

Europe: (+30) 210 5023783



1.1 Marinas:

Leros Marina:

Leros Island, Lakki Port, 85400, Grecia
+30 22470 24733
info@lerosmarina.gr

Agmar Lakki Marina:

Leros Island Dodecanese, 85400, Grecia
+30 22470 26 010
info@lakki-marina.gr

Messolonghi Marina :

Paul Bakoyannis 1, Platamon, Dion Olympus,
Pieria, Grecia
+30 23520 21920
savvi.marine@gmail.com

Centro Olímpico de Vela Agios Kosmas:

Leof. Posidonos 18, Elliniko 167 77, Grecia
+30 21 0985 2713

Leros Marina:

Leros Island, Lakki Port, 85400, Grecia
+30 22470 24733
iinfo@lerosmarina.gr

Cleopatra Marina in Preveza:

Aktio - Preveza, 48 100, Grecia
+30 26820 23015

1.2 Teléfonos de interés:

Autoridades portuarias: 21 0 459 3000

Guardacosta: 21 0 422 6000

Boatjump: 960 62 71 36

Emergencias: 1016

Policía: 100



1.3 Reserva de amarres vía web:

Es imprescindible reservar los amarres con antelación. Desde www.navily.com/es podrás reservar amarres de una manera fácil y sencilla.


Navily permite a los navegantes preparar con antelación sus escalas gracias a una completa y amistosa presentación de información acerca de los puntos de fondeos, fondeaderos libres, parques de boyas y la posibilidad de reservar directamente en los puertos y marinas.



Itinerario

-
- 02.1 Kos - Kalimnos
 - 02.2 Kalimnos - Leros
 - 02.3 Leros - Kefalos
 - 02.4 Kefalos - Nisyros
 - 02.5 Nisyros - Kardamina
 - 02.6 Kardamina - Kos

1. De Kos a Kalimnos




La ruta comienza por el este del mar Egeo en dirección a la isla de Kalymnos, situada entre Kos y Leros. Kalymnos cuenta con dos puertos principales en los que es posible pasar la noche. Además, cabe destacar que en la costa oeste de la isla se encuentran las mejores calas y playas. Algunos de los puntos que son de obligado visitado son Emporio, Massouri, Myrties o Kandouni.

2. De Kalimnos a Leros



Kalimnos, o también conocida como la famosa isla de las esponjas, presenta el tan conocido monasterio de St. Sava, lugar que hay que visitar antes de continuar con el itinerario. Siguiendo parada, Leros. Este es la típica isla griega, con sus pequeñas y pintorescas casas blancas, estrechas calles e imponentes castillos. Algunos puntos que se recomienda visitar son Pandeli, Vromolizos o Alinda.

3. De Leros a Kefalos



La cueva de Kefalos, donde únicamente es posible llegar en barca, guarda un tesoro de estalactitas y estalagmitas. Esta localización es especial ya que en la antigüedad, era un lugar de culto que más tarde los piratas lo utilizaron como guarida.


Destacar dos de las mejores playas de Kefalos, Agios Theologos y Magic Beach.

4. De Kefalos a Nisyros



Continúa la ruta en dirección a la isla de Nisyros; el destino perfecto para bajar del barco y hacer un poco de senderismo y descubrir el famoso volcán. Destacar de este destino que no es un lugar muy abarrotado, por lo que es la opción perfecta para disfrutar de la tranquilidad.

5. De Nisyros a Kardamina



Llega el fin de la travesía, pero todavía hay mucho que descubrir. Una de las playas más recomendadas es la de Kardamia, una de las más grandes de todo Kos. Esta localidad es considerada como uno de los referentes del ocio nocturno de todo Kos.

6. De Kardamina a Kos



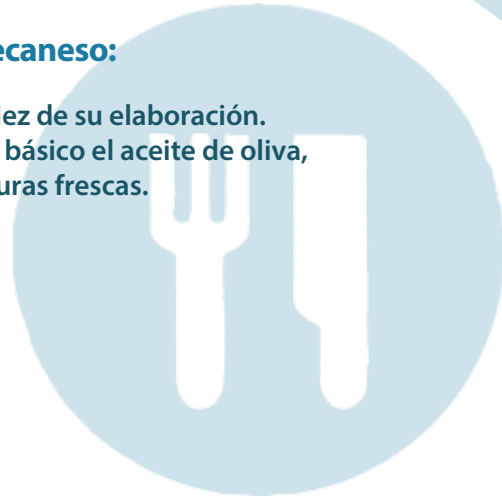
Para terminar por todo lo alto esta aventura náutica, se recomienda visitar la playa Kefalos, en la costa sur - occidental; o la playa Camel en la aldea de Kefalos, también en la costa sur-occidental; o la playa de Mastichari, donde es posible dejar el barco en el puerto y disfrutar plenamente del sol. Estas son algunas de las mejores opciones antes de dirigirse rumbo a Kos.



Restaurantes en las **Islas del Dodecaneso**

Restaurantes en las Islas del Dodecaneso:

La cocina griega se caracteriza por su gran sabor y sencillez de su elaboración. Las recetas de la comida griega tienen como ingrediente básico el aceite de oliva, las especias y una gran variedad de condimentos y verduras frescas.



Agkyra Fish Restaurant:

14 Georgiou Averof, Kos, Grecia

+30 224 202 6861 www.agkyra.gr

Oklacà:

Hochlakas, Skala, Patmos, Grecia

+30 224 703 4283 www.oklacapatmos.blogspot.com



Apagio Taverna:

14 Apodimon Amerikis, Rodas, Grecia

+30 224 103 3395 www.capricci.gr

Bandiera:

Diakofti, Patmos, Grecia.

+30 224 703 1903

to Rodi Mediterranean Cuisine:

Menekleous 20, Rodos 851 00, Grecia

+30 2241 022246 www.eleasgi.gr

Old Monolithos Taverna:

Epar.Od. Monolinthou-Ffourio Monolinthou 92,
Monolithos 851 08, Grecia

+30 2246 061276

Meltemi Restaurant:

Pefkos Rhodes, Pefkos 851 07, Grecia

+30 2244 048296





Recomendaciones

-
- 04.1 Antes de zarpar
 - 04.2 A bordo
 - 04.3 En caso de mareo

4.1 Antes de zarpar:

- Mirar la meteorología:

Dos páginas donde encontrar esta información son Windguru (www.windguru.com) y Aemet: www.aemet.es.

- Revisar el equipo:

De vital importancia revisar el equipo técnico, el combustible y el equipo de seguridad con el armador.

- Programar el itinerario:

Se recomienda programar previamente el itinerario, los principales puertos, playas, calas, etc. Además se recomienda reservar el amarre y fondeo con un mes de antelación.

- Llevar maletas NO rígidas:

Los espacios de almacenamiento en los barcos son muy reducidos.

- Calzado apropiado para el barco:

Se suelen utilizar náuticos o escarpines.

- Agua:

De suma importancia mantenerse hidratado.

- Protegerse del sol:

Llevar siempre encima crema solar, gafas, gorra, etc.

- Llevar algo de ropa de abrigo:

De vez en cuando refresca

- Llevar equipo de buceo/snorkel:

Siempre se presentan situaciones donde poder descubrir tesoros bajo el mar.

4.2 A bordo:

- Seguir siempre las órdenes del patrón:

A bordo es la máxima autoridad.

- Ser organizado:

De vital importancia ser ordenado y organizado para evitar accidentes.

- NUNCA correr por la cubierta.

- NO entorpecer:

A la hora de realizar maniobras no entorpecer el trabajo del patrón y colaborar en caso de que lo pida.

4.3 En caso de mareo

- Tomar biodramina:

Tomar una o dos biodraminas una hora antes de zarpar.

- No bajar a los camarotes:

Durante la navegación se debe evitar bajar a los camarotes.

- Estar en el exterior:

Pasar el máximo de tiempo en una zona donde se reciba viento.

- Mirar un punto fijo en la costa.

- Evitar bebidas alcohólicas o lácteas:

Este tipo de bebidas pueden producir náuseas durante la navegación.

- Saltar al agua:

En caso de mareo, la mejor opción es saltar al agua y darse un buen baño

Guía 
IslasDodecaneso
 boatjump